

# Radfahren in Stadt & Land

Radtouren | Erlebnisse | Service





# Inhalt

## Route um Oldenburg

Route im Überblick mit Inspiration für Tagestouren ..... Seite 6

## Touren und Erlebnisse

Routen, geführten Touren und weitere Angebote ..... Seite 14

## Fahrradfreundliche Adressen

Unterkünfte, Radverleih, Servicestellen und weitere Informationen ..... Seite 26

## Souvenirs und Impressum

Ausgesuchtes rund ums Fahrrad ..... Seite 31

**„Mir ist es egal, ob es regnet, ob die Sonne scheint, oder was auch immer: Solange ich Rad fahre, bin ich der glücklichste Mensch auf Erden.“**

So beschreibt der britische Radrennfahrer Mark Cavendish seine Liebe zum Radfahren. Das Zitat könnte aber auch aus Oldenburg stammen: Das Fahrrad ist hier nicht nur Lieblingsfortbewegungsmittel, sondern gehört untrennbar zum Lebensgefühl dazu. Auch schlechtes Wetter kann unsere Radliebe nicht schmälern. Regenkleidung ist bei uns fester Bestandteil in Arbeits- und Schultaschen und eine Regenampel sorgt für schnelleres Grün, sodass Radfahrende nicht lange im Regen stehen müssen. Die kurzen Wege ins Zentrum und die schönen Fahrradwege im Stadtgebiet sind zwei weitere gute Gründe für den Drahtesel. Aber nicht nur im Alltag radeln wir liebend gerne. Ausgiebige Radtouren durch schattige Wälder, entlang der sanft fließenden Hunte oder durch die grüne Weite des Umlandes lassen unsere Herzen höherschlagen. Lasse dich auf den nächsten Seiten inspirieren und spüre das Oldenburger Lebensgefühl auf deiner nächsten Radtour.

# Fünf Dinge, die du über das Fahrradfahren in Oldenburg wissen solltest




1. Rolls Royce? Och nö. Oldenburgs Frauen radeln sogar im eleganten Kostüm zur Arbeit und im kleinen Schwarzen zum Theater.



2. Radeln fürs Klima: 2.808 Radelnde fuhren vom 04. bis zum 24.09.2022 beim Stadtradeln 525.342 Kilometer und konnten somit 81 Tonnen CO2 einsparen.

3. Rund 42,7 Prozent aller Wege innerhalb des Stadtgebietes werden mit dem Fahrrad zurückgelegt.



4. Freie Fahrt fürs Fahrrad! In Oldenburg haben Räder überall Vorfahrt. Zumindest auf den vier offiziellen Fahrradstraßen.

5. Regen? Kein Problem - in Oldenburg gibt es die erste Ampel, die Radfahrende nicht unnötig im Regen stehen lässt.





## Route um Oldenburg

### Aus der Stadt raus und in die Stadt rein

Oldenburg ist attraktiver Startpunkt für Touren in die Region: Spüre den Fahrtwind, während du durch die Parklandschaft Ammerland, schattige Wälder im Naturpark Wildeshäuser Geest oder entlang der Deiche Richtung Wesermarsch radelst. Auf mehreren 10 bis 15 Kilometer langen Querverbindungen (so genannten „Speichen“) gelangst du zurück in die Oldenburger Innenstadt. Hier erwarten dich urige Cafés und beeindruckende Gebäude wie das Schloss oder das Alte Rathaus. Entscheide du, welchen Teil von Oldenburg und der Umgebung du als erstes entdecken möchtest.

### 3 Tage - 3 Routen

Erkunde die idyllischen Landschaften im Umland Oldenburgs an einem langen Wochenende. Vorschläge für drei Tagesausflüge findest du auf den nächsten Seiten. Diese drei Routen haben eine Länge von jeweils rund 40 Kilometern. GPX-Tracks, Erläuterungen zu den Sehenswürdigkeiten an den Strecken und Übernachtungsangebote findest du immer aktuell unter [route-um-oldenburg.de](http://route-um-oldenburg.de).



Zur Webseite

[route-um-oldenburg.de](http://route-um-oldenburg.de)



Kartenmaterial zu den einzelnen Routen erhältst du in der Oldenburg-Info im Lappan, im gut sortierten Buch- und Fahrradhandel und im Onlineshop unter [oldenburg-tourismus.de/shop](http://oldenburg-tourismus.de/shop).



- |                   |                  |
|-------------------|------------------|
| 1 Rastede         | 6 Wardenburg     |
| 2 Wahnbek         | 7 Friedrichsfehn |
| 3 Bornhorster See | 8 Woldsee        |
| 4 Wüstring        | 9 Metjendorf     |
| 5 Sandkrug        |                  |

Folge der Beschilderung!



Route um  
Oldenburg

- Über 110 km durch abwechslungsreiche Landschaften um Oldenburg herum
- Speichen als Verbindungswege in das Oldenburger Zentrum



Erlebe diese Route  
als Rätselreise mit  
dem Rad. Infos auf  
Seite 23.

## Parklandschaft Ammerland

Dauer ca. 3 h | Länge 42 km

 Route um  
Oldenburg

GPX-Track



Ausgehend von der Innenstadt fährst du am Staatstheater und dem ehemaligen Landtag Richtung Naturschutzgebiet Haarenniederung und weiter zum Woldsee. Badesachen nicht vergessen! Nun geht es entlang zahlreicher Baumschulen in den Residenzort Rastede. Lausche unterwegs den Vögeln in den Wallhecken und genieße den Blick auf die prächtig blühenden Rhododendren. Durch die typischen Oldenburger Wohnviertel radelst du zurück ins Zentrum.

- |   |  |
|---|--|
| <b>1</b> Oldenburgisches Staatstheater ✓          | <b>11</b> Palais Rastede   |
| <b>2</b> Ehemaliges Landtagsgebäude               | <b>12</b> Swarte-Moor-See  |
| <b>3</b> Carl von Ossietzky Universität Oldenburg | <b>13</b> Fußballgolfplatz   |
| <b>4</b> Hörgarten                                | <b>14</b> Maislabyrinth (ab Juli)                                    |
| <b>5</b> Woldsee                                  | <b>15</b> Oldenburger Hundehütten                                    |
| <b>6</b> Historischer Tante-Emma-Laden            | <b>16</b> Gertrudenkirchhof  |
| <b>7</b> Mansholter Holz                          | <b>17</b> Horst-Janssen-Museum                                       |
| <b>8</b> Kneipp- und Bauerngarten Gertje          | <b>18</b> Edith-Russ-Haus für Medienkunst ✓                          |
| <b>9</b> St. Ulrichs-Kirche mit Krypta            | <b>19</b> Kulturzentrum PFL - ehem. Peter Friedrich Ludwigs Hospital |
| <b>10</b> Schloss Rastede mit Schlosspark         |  |





# Wesermarsch

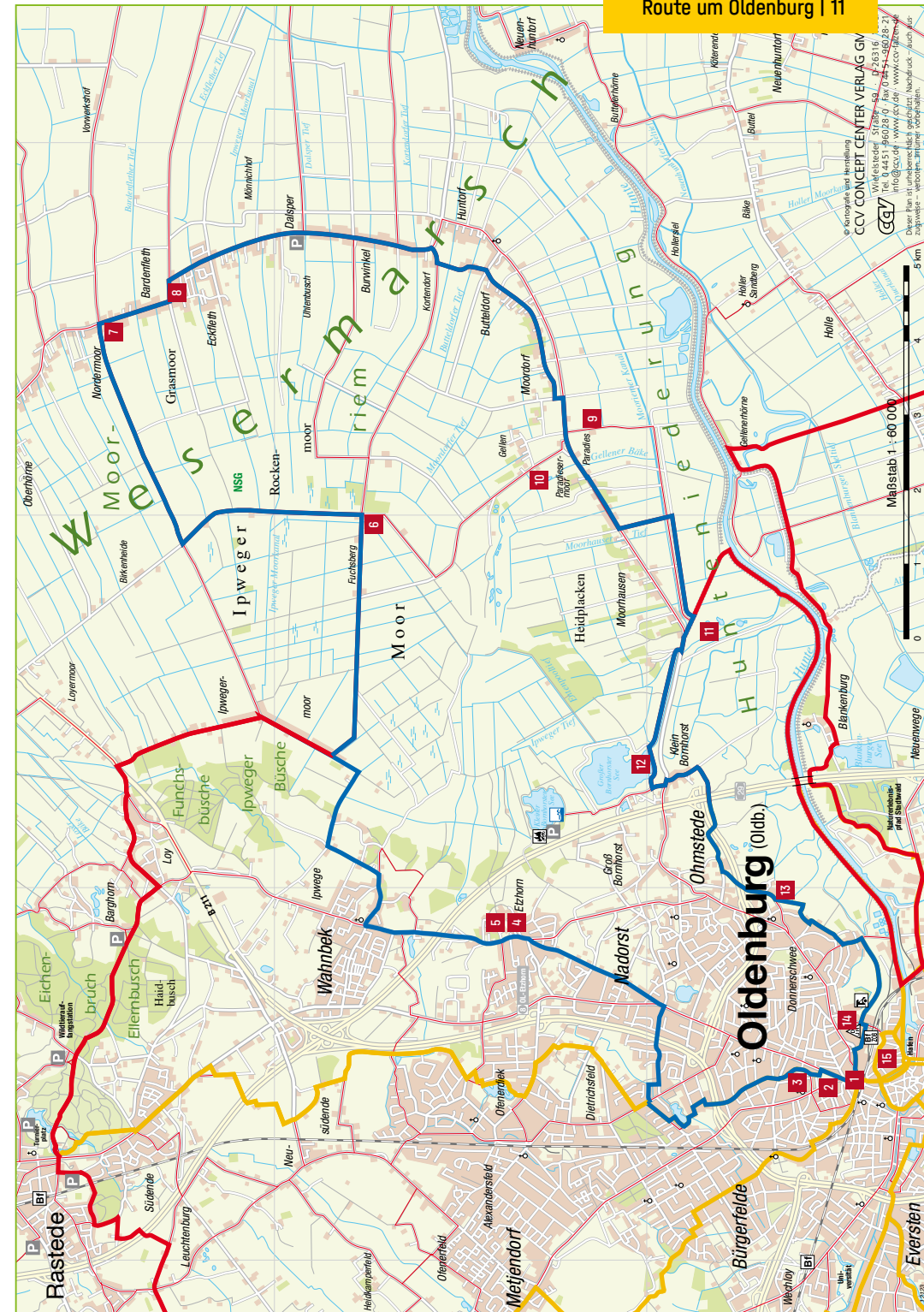
Dauer ca. 3 h | Länge 43 km

Von den typischen Hundehütten in Oldenburg mit verzierten Fassaden geht es zu alten reetgedeckten Bauernhäusern. An den markanten Fachwerkhöfen in Moorriem erwarten dich üppig blühende Gärten. Auf dem Weg in die Wesermarsch lohnen sich Abstecher zu den beiden Brennereien in Etzorn und dem denkmalgeschützten Gut mit Café in Wahnbek. Lasse dich vom Rückenwind durch die grüne Weite und die Moorlandschaften tragen. Nach einer kleinen Pause am Großen Bornhorster See radelst du wieder Richtung Oldenburger Stadtzentrum.

- |                                       |                              |
|---------------------------------------|------------------------------|
| 1 Landesbibliothek Oldenburg          | 9 Buurenhoff mit Käseautomat |
| 2 Gertrudenkirchhof                   | 10 Gellener Torfmöörte       |
| 3 Oldenburger Hundehütten             | 11 Moorhauser Polder         |
| 4 Alte Brennerei Hilbers              | 12 Bornhorster See           |
| 5 Kornbrennerei Hullmann              | 13 Milchhof Diers            |
| 6 Melkhus Fuchsberg (Mai bis Oktober) | 14 EWE Arena                 |
| 7 Moorriemer Landcafé                 | 15 Hafenpromenade            |
| 8 St.-Anna-Kirche zu Bardenfleth      |                              |



GPX-Track





# Wildeshauser Geest

Dauer 2,5 h | Länge 39 km

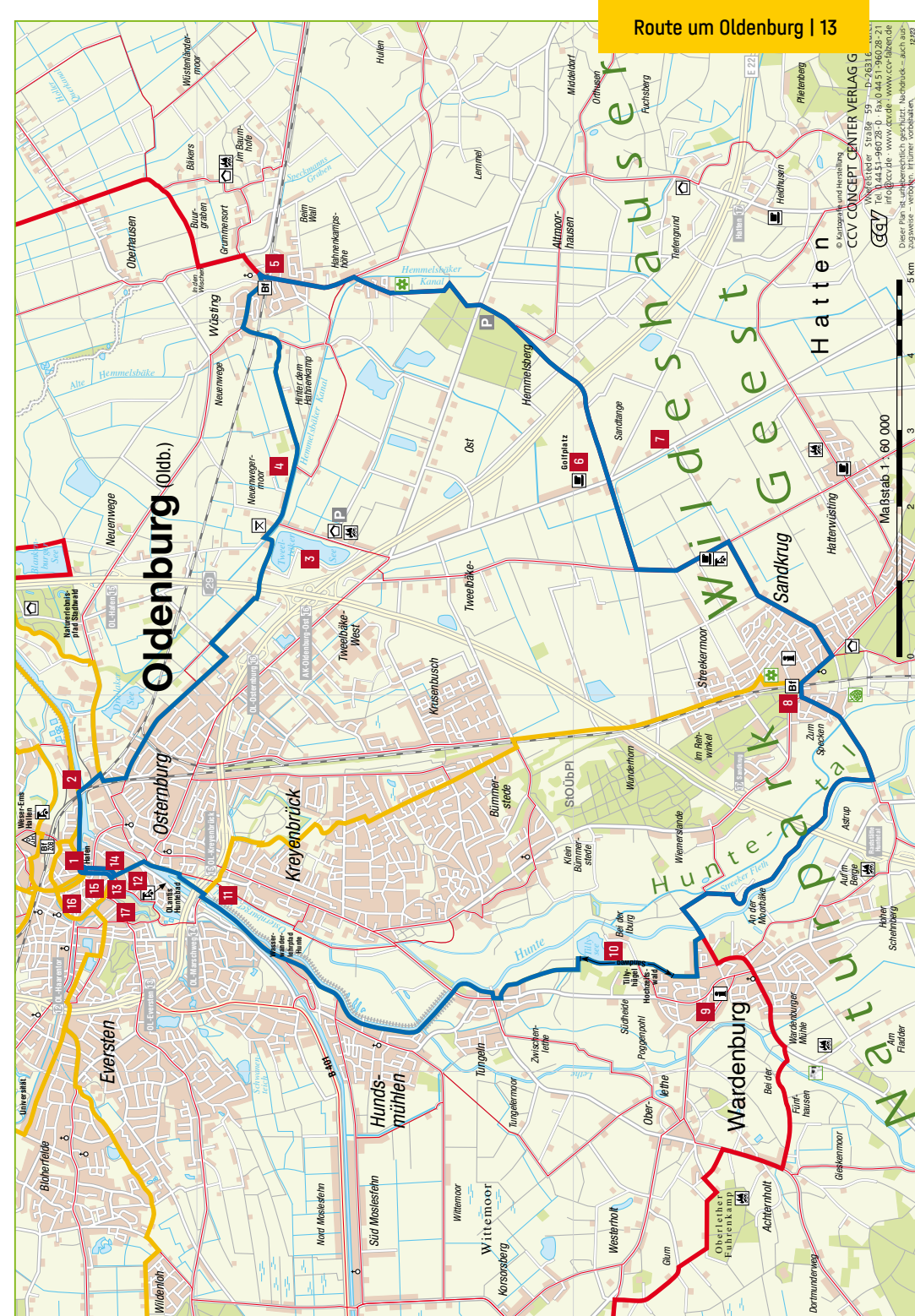
Entlang des alten Stadthafens radelst du Richtung Tweelbäke, wo du die Gelegenheit hast, Alpakas „Moin“ zu sagen. Weiter geht es nach Wüstring am Rande des Naturparks Wildeshauser Geest. Von dort führt der Außenring der Route durch Niedermoorlandschaften mit ausgedehnten Feldern, Wiesen und großen Gehöften nach Sandkrug. In den Osenbergen leben hier einer Sage nach die Osenzwerge. Folge der Hunte, die sich sanft durch die Landschaft schlängelt, nach Wardenburg und zurück ins Zentrum Oldenburgs.

 Route um Oldenburg

GPX-Track



- 1 Hafnpromenade
- 2 Eisenbahnbrücke über die Hunte
- 3 Alpakas am Tweelbäker See
- 4 Melkhus Deichweg (von April bis Oktober)
- 5 Planetenlehrpfad (Die Sonne)
- 6 Club-Restaurant „Zum Golfblick“
- 7 Flugplatz Oldenburg-Hatten
- 8 Bronzeskulptur Osenzwerge
- 9 Wardenburger Glockenturm
- 10 Tillyhügel und Tillysee
- 11 Schleuse und Wasserkraftwerk Oldenburg
- 12 Landesmuseum Natur und Mensch ✓
- 13 Augusteum ✓ und Oldenburger Kunstverein
- 14 Prinzenpalais ✓
- 15 Schloss Oldenburg ✓
- 16 St. Lamberti-Kirche Oldenburg
- 17 Schlossgarten Oldenburg





## Touren und Erlebnisse

### Hunte-Radweg

137 km von Elsfleth zum Dümmer

Vom urigen Hafentädtchen Elsfleth über die weitläufige Wesermarsch ins historische Herz Oldenburgs führt der Hunte-Radweg durch den Naturpark Wildeshauser Geest bis an den Dümmer.

Wir empfehlen, den Radweg in vier Etappen zu fahren, damit genügend Zeit ist, um die malerischen Dörfer und die abwechslungsreiche Landschaft zu genießen. Besonders zwischen Wardenburg und Wildeshausen ist die Hunte wunderschön.

[hunte-natur.de](http://hunte-natur.de)



### Radroute der Megalithkultur

380 km von Osnabrück nach Oldenburg

An 33 archäologischen Stationen sind über 70 Großsteingräber zu sehen, die eine 5.500 Jahre alte Kulturgeschichte aufzeigen. Eine spannende Radtour mit einer faszinierenden Geschichte:

[strasseder-megalithkultur.de](http://strasseder-megalithkultur.de) → Radroute



### Friesischer Heerweg

300 km Rundweg durch Ostfriesland

Auf historischen Spuren durch Moor-, Marsch- und Fehnlandschaft sind Burgen, Kirchen und Hünengräber zu entdecken.

[friesischer-heerweg.de](http://friesischer-heerweg.de)



## „Klimaschätze“: Schatzsuche durch Oldenburg

Zwei Tagestouren mit 16 Stationen | insgesamt 64 km

Begib dich auf Schatzsuche und erlebe die Themen Klimaschutz und Nachhaltigkeit an 16 interaktiven Stationen auf spielerische Art. Für die gesamte Tour empfehlen wir dir, zwei Tage einzuplanen und die beiden Etappen jeweils am Oldenburger Hauptbahnhof zu beginnen. Du kannst die Klimaschätze auch einzeln suchen. Eine detaillierte Übersicht der Stationen und nützliche Tipps findest du in der „Klimaschätze in Oldenburg“-Broschüre oder unter [oldenburg-tourismus.de/klimaschaetze-oldenburg](http://oldenburg-tourismus.de/klimaschaetze-oldenburg).





## „Klimaschätze“: Schatzsuche durch Oldenburg

### Etappe Nord | 29 km

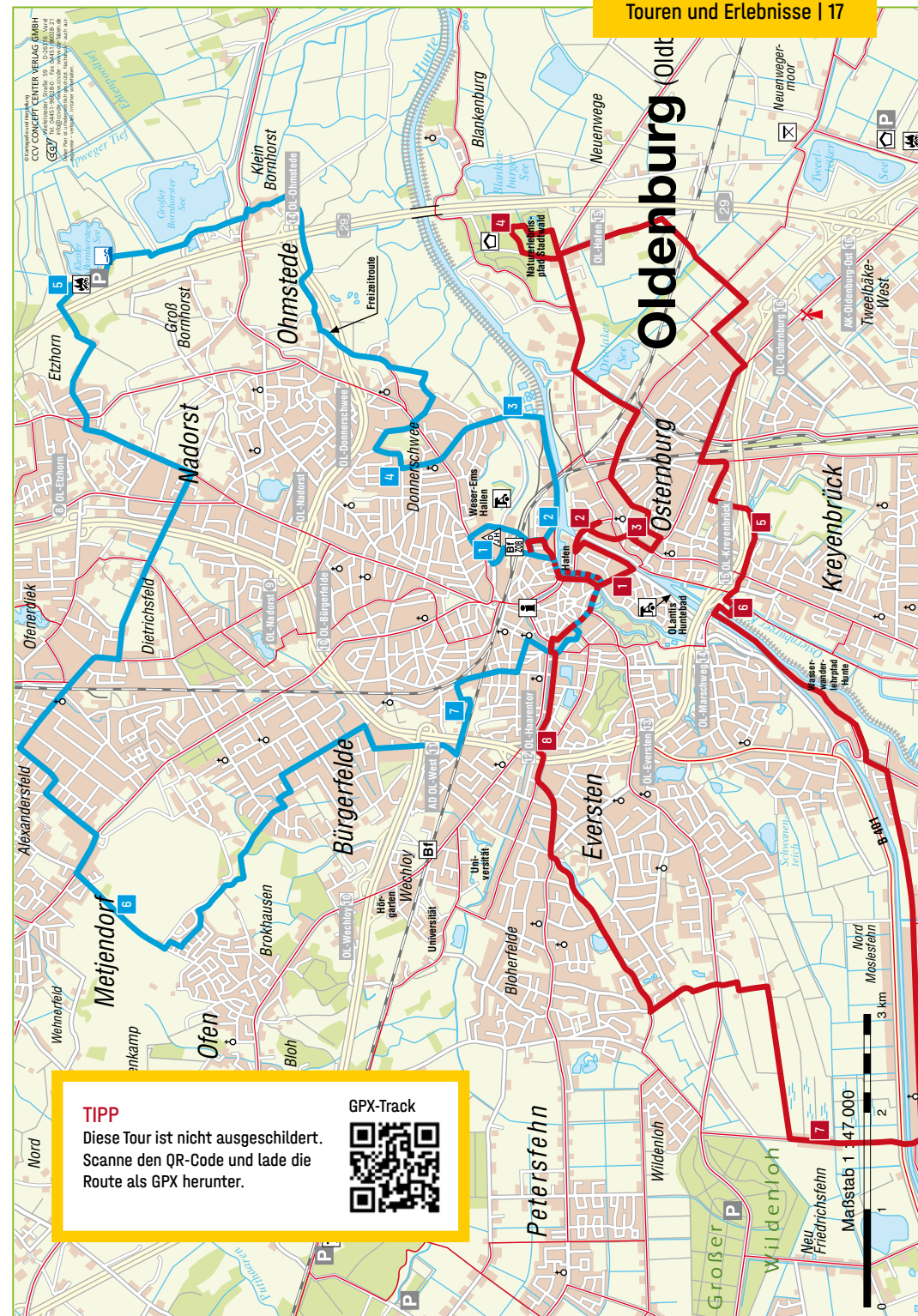

- 1 Verschenkemarkt  
N 53° 8.815, E 8° 13.334
- 2 Alter Stadthafen  
N 53° 08.431, E 08° 13.710
- 3 Kläranlage  
N 53° 08.625, E 08° 14.596
- 4 Donnerschwee-Kaserne  
N 53° 9.306, E 08° 14.096
- 5 Windpark  
N 53° 11.127 | E 08° 15.739
- 6 Fliegerhorst  
N 53° 10.891, E 08° 10.068
- 7 Alte Fleiwa  
N 53° 08.977, E 08° 11.960

### Bonusschatz

N 53° 08.(G-H)(B+C)(F-E)  
E 8° 12.(A+C)(F-C)(D+H)

### Etappe Süd | 35 km

- 1 Museum  
N 53° 08.054, E 08° 13.128
- 2 Katzensprung  
N 53° 08.304, E 08° 13.614
- 3 Baumhaus  
N 53° 08.008, E 08° 13.545
- 4 Stadtwald  
N 53° 08.691, E 08° 16.392
- 5 Utkiek  
N 53° 07.268, E 08° 13.563
- 6 Wasserkraftwerk  
N 53° 07.507, E 08° 12.787
- 7 Everstenmoor  
N 53° 06.876, E 08° 07.814
- 8 Haarenufer  
N 53° 08.554, E 08° 11.6968



#### TIPP

Diese Tour ist nicht ausgeschildert.  
Scanne den QR-Code und lade die  
Route als GPX herunter.

GPX-Track



Maßstab 1 : 47 000



# An das Zwischenahner Meer

Dauer 2,5 h | Länge 37,5 km

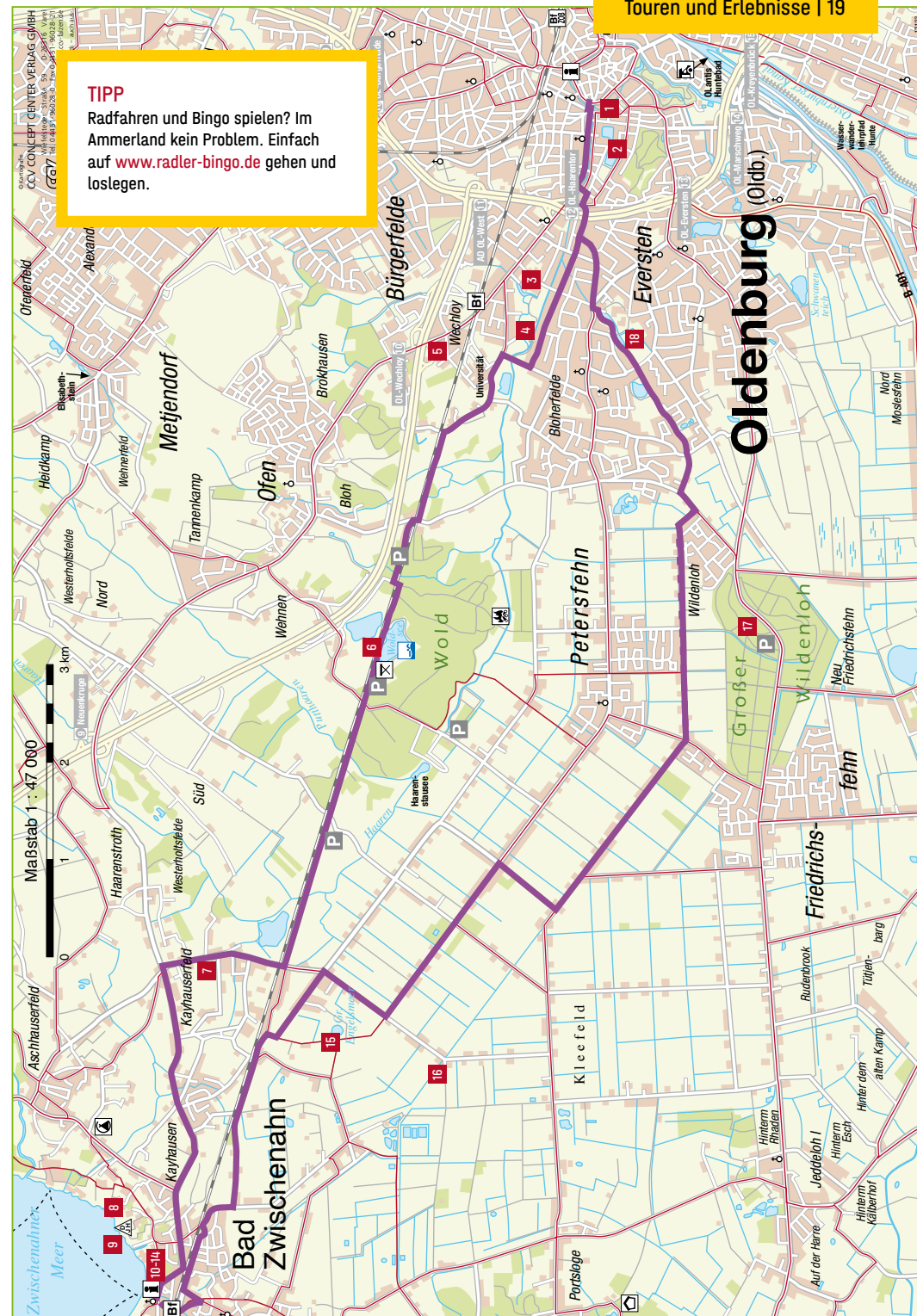


GPX-Track



Nach einem Besuch der Oldenburger Innenstadt radelst du der Perle des Ammerlandes, Bad Zwischenahn, entgegen. Über Fahrradstraßen - mit einer „Regenampel“ - passierst du das Naturschutzgebiet Haarenniederung. Das Knirschen der Räder auf den Schotterwegen am Waldrand begleitet dich fast bis ans Zwischenahner Meer, Heimat einer vielfältigen Tier- und Pflanzenwelt. Auf dem Rückweg lohnen sich Abstecher zum ursprünglichen Engelsmeer, wo sich besonders bei Nebel eine mystische Stimmung ausbreitet und zum Wald Wildenloh.

- |   |   |
|---|---|
| <ul style="list-style-type: none"> <li>1 Oldenburgisches Staatstheater</li> <li>2 Ehemaliges Landtagsgebäude und Staatsministerium</li> <li>3 Carl von Ossietzky Universität Oldenburg</li> <li>4 Naturschutzgebiet Haarenniederung</li> <li>5 Hörgarten</li> <li>6 Woldsee</li> <li>7 Aalrucherei Bruns</li> <li>8 Minigolf am Meer und Spielbank</li> <li>9 Zwischenahner Meer</li> </ul> | <ul style="list-style-type: none"> <li>10 Weiße Flotte und Bootsverleih</li> <li>11 Kurpark Bad Zwischenahn ✓</li> <li>12 Freilichtmuseum Bad Zwischenahn mit „Spieker“</li> <li>13 Altes Kurhaus mit Spiegelsaal ✓</li> <li>14 Museum Ostdeutsche Kulturgeschichte</li> <li>15 Engelsmeer</li> <li>16 Kayhauser Moor mit Hörstation „Moorleiche“</li> <li>17 Wildenloh</li> <li>18 Abenteuerspielplatz Eversten</li> </ul> |
|---|---|





Schleuse am Niedersachsendamm

## Stippvisiten mit dem Fahrrad

### Osternburger Utkiek

Fahrrad abstellen und den höchsten Berg von Oldenburg erklimmen. Rundumblick – auch auf die Innenstadt. Erkennst du ein Gebäude oder einen Kirchturm?


### Schleuse am Niedersachsendamm

Anhalten und gucken ob gerade ein Binnen- oder Freizeitschiff durchgeschleust wird. Dauert nur ein paar Minuten, bis der Höhenunterschied von bis zu 5,40 Metern überwunden wird.

### Blaue Ersatzbrücke

Die Cäcilienbrücke ist Vergangenheit. Jetzt lohnt sich die Überquerung der blauen Ersatzbrücke mit Blick in den Oldenburger Yachthafen oder entlang der Uferstraße.

📷 Teile deine Erlebnisse mit unserer Community unter #echtoldenburg.



Sonnenuntergang an der Huntebrücke

### Botanischer Garten am Philosophenweg

Solltest du wirklich mal besucht haben. Ein Schau- und Lehrgarten mit vielen Mitmachaktionen. Im Tropenhaus trillern die Frösche, in den Volieren singen die Vögel und die Audioguides informieren über die Pflanzenwelt. Die Oldenburger Palme (Grünkohl) ist hier zu finden.

### Huntebrücke

Wie lange steht sie noch? Die 30 m hohe und 410 m lange Huntebrücke solltest du unbedingt unterfahren und kurz stehen bleiben. Eine schöne Radtour entlang der Hunte mit Start am Hafen bis zum Aussichtspunkt Iprump.

### Hafenpromenade

Einfach mal auf der Kaimauer sitzen und die Schiffe und Leute beobachten. Neben einer Brauerei gibt es auch andere Möglichkeiten zur Einkehr.

Weitere Erlebnis-Tipps kannst du direkt online buchen unter [oldenburg-tourismus.de/erlebnisse](https://oldenburg-tourismus.de/erlebnisse).



# Erlebnisse



## Street Art per Rad

### Urbane Kunst erleben

Man findet sie überall: Fantastische Kunstwerke an Hausfassaden und Brücken. Erlebe die urbane Kunst bei einer Führung per Rad abseits touristischer Pfade. Entdecke beeindruckende Wandbilder mal riesig, mal klein, mal unübersehbar, mal versteckt. Lasse dich bei dieser 15 Kilometer langen Tour überraschen, wie facettenreich Oldenburg ist.

 jeden 3. Sonntag im Monat

(von April bis September)

 15 € pro Person

 14 Uhr | Parkplatz Burgstraße

 2,5 Stunden



## Stadt per Rad

### Stadtbesichtigung mit dem Fahrrad

Auf dem Oldenburger Lieblingsfortbewegungsmittel entdeckst du während der 10 Kilometer langen, geführten City Tour die wichtigsten Sehenswürdigkeiten der Stadt. Unterwegs werden Pausen eingelegt, in denen du Wissenswertes über die besonderen Orte erfährst und Fotos machen kannst.

 jeden 4. Sonntag im Monat

(von April bis September)

 15 € pro Person

 14 Uhr | Innenhof Schloss

 2 Stunden

Weitere Informationen, Termine, Tickets und Buchungsanfragen:

Oldenburg Tourismus und Marketing GmbH | 0441 - 36 16 13 66

[oldenburg-tourismus.de/erlebnisse](http://oldenburg-tourismus.de/erlebnisse) | [stadtfuehrungen@oldenburg-tourist.de](mailto:stadtfuehrungen@oldenburg-tourist.de)



# Escape by Bike - Rätselreise per Rad



hier bestellen

Lüfte das „Geheimnis des Hofgärtners“ Julius Friedrich Wilhelm Bosse, der einem Gerücht zufolge ein Rezept für Glückseligkeit entwickelt hat. Auf den Spuren seines Wirkens fährst du durch die Parklandschaft Ammerland. Mithilfe eines Forscherkästchens löst du an neun Stationen Aufgaben und Rätsel und kommst dem Geheimnis des Botanikers so auf die Spur.

Das Kästchen erhältst du online und an verschiedenen Verkaufsstellen wie der Oldenburg-Info im Lappan. Die beiden Lösungskärtchen, die im Kästchen enthalten sind, kannst du gegen eine kleine Anerkennung eintauschen, nachdem du das Rätsel gelöst hast. Für weitere Spielende können weitere Lösungskärtchen erworben werden.



Weitere Informationen zur Tour und zu den Verkaufsstellen unter [oldenburg-tourismus.de/escape-by-bike](http://oldenburg-tourismus.de/escape-by-bike).

## Radtouren mit dem ADFC Oldenburg

Auf der Suche nach Routenvorschlägen? Beim ADFC Oldenburg findest du ein umfassendes Angebot - auch für Nichtmitglieder. Unter [adfc-oldenburg.de](http://adfc-oldenburg.de) oder im Veranstaltungskalender unter [oldenburg-tourismus.de/veranstaltungen](http://oldenburg-tourismus.de/veranstaltungen) kannst du dich zu den Wochenend- und Feierabendtouren informieren.



## Radfahren mit Handicap

Oldenburg soll für alle erlebbar sein. Verschiedene Institutionen bieten Möglichkeiten, die Stadt auch mit Handicap auf dem Fahrrad zu erkunden.



## Mit der Rikscha durch die Stadt

Genieße ganz entspannt deine persönliche Stadtrundfahrt und lasse dich mit der „Rikscha-Oldenburg“ zu deinen Lieblingssehenswürdigkeiten fahren. Überrasche deine Liebsten und verschenke eine besondere Fahrt oder buche die Rikscha als ausgefallenes Transportmittel für Veranstaltungen. Termine und Preise auf Anfrage: 0171 - 93 44 23 9 | [rikscha-oldenburg.de](http://rikscha-oldenburg.de)

## Rollstuhltransportfahrrad

Mit dem robusten und praktischen Dreirad der Stiftung Hospizdienst Oldenburg sind gemeinsame Fahrradausflüge problemlos möglich. Ein Akku unterstützt die radelnde Person, sodass trotz des höheren Gesamtgewichts entspannte Touren möglich sind.

Stiftung Hospizdienst Oldenburg  
0441 - 77 03 46 0  
[info@hospizdienst-oldenburg.de](mailto:info@hospizdienst-oldenburg.de)  
[hospizdienst-oldenburg.de](http://hospizdienst-oldenburg.de)

## Gerontologisches Tandem

Lasst euch den Fahrtwind um die Nase wehen und erkundet die Stadt auf dem elektrisch unterstützten Dreirad zu zweit. Radelnde mit Handicap können mittreten, müssen es aber nicht. Das Tandem „Manta“ ist online buchbar.

### Rädchen für alle(s)

[info@raedchen-oldenburg.de](mailto:info@raedchen-oldenburg.de)  
[lastenrad-oldenburg.de](http://lastenrad-oldenburg.de)

Veranstaltungen rund um das Thema Fahrrad findest du immer aktuell unter [oldenburg-tourismus.de/radfahren](http://oldenburg-tourismus.de/radfahren).



Oldenburg ist Kooperationspartner im Projekt „Reisen für Alle“. Barrierefreiheit ist für viele Betriebe ein wichtiges Thema. Zertifizierte Betriebe aus vielen Bereichen findest du unter [oldenburg-tourismus.de/reisen-fuer-alle](http://oldenburg-tourismus.de/reisen-fuer-alle). Zudem sind Betriebe entlang der Radrouten in dieser Broschüre mit diesem Symbol gekennzeichnet. ✓



# Fahrradfreundliche Adressen

## Unterkünfte mit Fahrradverleih

Die folgenden Unterkünfte sind mit dem Qualitätszertifikat Bett+Bike für Radtourismus ausgezeichnet. Weitere fahrradfreundliche Übernachtungsbetriebe findest du unter [oldenburg-tourismus.de/radfahren](http://oldenburg-tourismus.de/radfahren).

**Ferienwohnung „The basement“**  
Herbartstraße 10 | 26122 Oldenburg  
0441 - 36 13 26 45  
[info@die-wohnextpertin.de](mailto:info@die-wohnextpertin.de)



**Hotel Bavaria**  
Bremer Heerstr. 196 | 26135 Oldenburg  
0441 - 20 67 00  
[info@hotel-bavaria-oldenburg.de](mailto:info@hotel-bavaria-oldenburg.de)  
[hotel-bavaria-oldenburg.de](http://hotel-bavaria-oldenburg.de)



**City Club Hotel**  
Europaplatz 4-6 | 26126 Oldenburg  
0441 - 80 80 | [info@cch-hotel.de](mailto:info@cch-hotel.de)  
[cch-hotel.de](http://cch-hotel.de)



**Jugendherberge Oldenburg** ✓  
Straßburger Str. 6 | 26123 Oldenburg  
0441 - 87 13 5  
[oldenburg@jugendherberge.de](mailto:oldenburg@jugendherberge.de)  
[oldenburg.jugendherberge.de](http://oldenburg.jugendherberge.de)



## Radservice

### OLi-Bike

An verschiedenen Standorten in Oldenburg stehen dir Leihräder zur Verfügung, die gegen eine Gebühr genutzt werden können. Informationen zur Nutzung der Fahrräder findest du unter [oli-bike.de](http://oli-bike.de) oder erhältst du telefonisch unter 0441 - 36 17 60 60.



### FZO - Fahrradzentrum Oldenburg

Vermietung, Reparatur und Verkauf  
E-Bikes: Bahnhofsplatz | Sonstiger Verkauf: Willy-Brandt-Platz  
26123 Oldenburg | 0441 - 21 88 24 0  
[info@fzol.de](mailto:info@fzol.de) | [fzol.de](http://fzol.de)



### Vosgerau am Damm GmbH

Damm 25 | 26135 Oldenburg | 0441 - 27 27 9  
[vosgerau.am.damm.gmbh@ewetel.net](mailto:vosgerau.am.damm.gmbh@ewetel.net)  
[vosgerau-am-damm.de](http://vosgerau-am-damm.de)



### Rädchen für alle(s) e.V.

Verleih von Lastenrädern an wechselnden Standorten  
[info@raedchen-oldenburg.de](mailto:info@raedchen-oldenburg.de)  
[lastenrad-oldenburg.de](http://lastenrad-oldenburg.de)



### Fahrrad Munderloh

Lange Straße 73 | Mottenstraße 20  
26122 Oldenburg | 0441 - 27 61 1  
[info@heinrich-munderloh.de](mailto:info@heinrich-munderloh.de)  
[fahrrad-munderloh.de](http://fahrrad-munderloh.de)



### Fahrradwerkstatt der Baumhaus gGmbH

Stedinger Str. 28 | 26123 Oldenburg  
0441 - 21 98 51 13  
[fahrradwerkstatt@baumhaus-ol.de](mailto:fahrradwerkstatt@baumhaus-ol.de)  
[baumhaus-ol.de](http://baumhaus-ol.de)

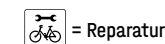
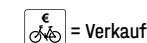


## ADFC in Oldenburg

Der Infoladen des ADFC Oldenburg bietet Alltagsradelnden kompetente Beratung „rund ums Rad“, praktische Tipps, Literatur und Accessoires.

### ADFC Kreisverband Oldenburg e.V.

Ziegelhofstraße 97 | 26121 Oldenburg  
0441 - 13 78 1  
[radtouren@adfc-oldenburg.de](mailto:radtouren@adfc-oldenburg.de)  
[oldenburg.adfc.de](http://oldenburg.adfc.de)



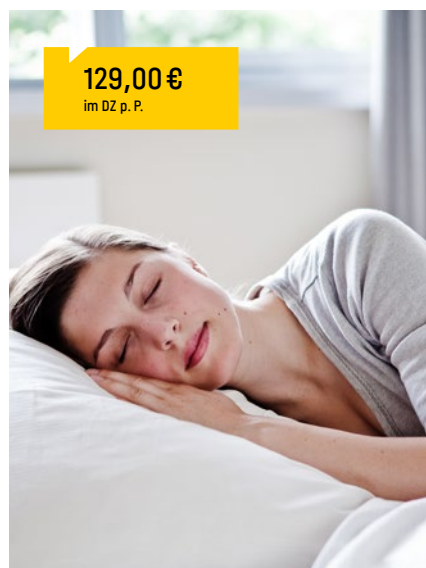
## Mit Bus & Fahrrad durch Oldenburg

Möchtest du deine Radtour etwas außerhalb starten? Mit einem gültigen Fahrrad-Ticket kannst du dein Rad im Bus mitnehmen - solange dort ausreichend Platz vorhanden ist. Für das Stadtgebiet Oldenburg und die angrenzende Tarifzone B kostet das Tagesticket 2,10 Euro. Weitere Informationen zur Fahrrad-Mitnahme im öffentlichen Nahverkehr: 0441 - 93 66 90 0 | [vwg.de](http://vwg.de) → [Ticketinfos](#)

## Liegeradgruppe

Die Oldenburger Liegeradgruppe organisiert regelmäßig Fahrradtouren und Liegeradtreffen.

[oldenburger-liegeradgruppe.de](http://oldenburger-liegeradgruppe.de)



129,00 €  
im DZ p. P.

## Radliebe Oldenburg

Unter dem Motto „RADLIEBE“ betreibt die Stadt Oldenburg eine Initiative zur Förderung der Alltagsmobilität per Fahrrad. 0441 - 23 54 44 4 | [teamrad@stadt-oldenburg.de](mailto:teamrad@stadt-oldenburg.de) | [oldenburg.de/radliebe](http://oldenburg.de/radliebe)

## Oldenburg per Rad digital

Zu allen in dieser Broschüre dargestellten Routen findest du GPX-Tracks, Karten als PDF und Informationen über die sehenswerten Orte entlang der Strecken unter [oldenburg-tourismus.de/radrouten](http://oldenburg-tourismus.de/radrouten)

## Angebot: Oldenburger Fahrradwochenende „Aktiv & Relax“

Gönnt euch eine Auszeit mit Welcome-Drink, ausgiebigen Radtouren und Entspannung im Saunabereich des Hotels. Mit dem Biker-Frühstück, Lunchpaketen und Radkarten seid ihr gut gewappnet. Eure Räder könnt ihr sicher in der Garage parken. **Weitere Informationen und**

**Buchung:** Hotel Bavaria

Bremer Heerstr. 196 | 0441 - 20 67 00

[hotel-bavaria-oldenburg.de](http://hotel-bavaria-oldenburg.de)

[info@hotel-bavaria-ol.de](mailto:info@hotel-bavaria-ol.de)



## Fahrräder sicher parken

Genauso wichtig wie das sichere Radfahren in Oldenburg ist das sichere Abstellen des Drahtesels. Rund um die Innenstadt stehen dazu fast 1.500 Abstellplätze zur Verfügung. Du findest die Abstellmöglichkeiten an allen Hauptzugängen zur Fußgängerzone und weiteren belebten Plätzen. Eine Übersicht dazu gibt es auf [oldenburg.de](http://oldenburg.de) → [Abstellmöglichkeiten](#)



jetzt abonnieren

## Newsletter „Oldenburg & Radfahren“

Du möchtest von April bis September aktuelle Informationen rund um das Thema Radfahren in Oldenburg erhalten?

Melde dich hier zum Newsletter an:

[oldenburg-tourismus.de/newsletter-bestellen](http://oldenburg-tourismus.de/newsletter-bestellen)

Du möchtest mit deiner Radtouren-App Oldenburg und die Region erkunden? So geht's:

- 1) QR-Code scannen und auf der OTM-Homepage den GPX-Track downloaden.
- 2) Unter Downloads oder Dateien den GPX-Track öffnen und in die entsprechende App importieren.
- 3) Als Sportart „Fahrrad“ auswählen, der „Originalroute folgen“ und losradeln.



www.stadt-land-geest.de

# STADT. LAND. GEEST.

Radeln nach Zahlen – mehr als 2000 km individuelles Radeln im **Oldenburger Münsterland** und dem **Naturpark Wildeshäuser Geest** mit Anbindung an die Fahrradspeichen der **Stadt Oldenburg** versprechen Fahrradspaß pur.

Je nach Tageslaune, Wetter und Kondition planen Sie unkompliziert und individuell die nächste Radtour. Durch eine abwechslungsreiche flachwellige Landschaft sind viele Ausflugsziele, wie beispielsweise das Museumsdorf Cloppenburg, das Pestruper Gräberfeld und das Schloss Oldenburg entlang der Radwege zu entdecken.

## Fußgängerzone Oldenburg

Eine große Bummelzone mit jeder Menge Geschäften, Gastronomie, Sehenswürdigkeiten und Herzlichkeit.

## Oldenburger Schloss

Die einstige Residenz von Grafen und Herzögen ist heute Teil des Landesmuseums für Kunst und Kulturgeschichte.

## Schlossgarten Oldenburg

Ein idealer Ort zum Entspannen. Die rund 16 Hektar große grüne Oase liegt mitten im Zentrum und ist von idyllischen Spazierwegen durchzogen.

## Museumsdorf, Cloppenburg

25 Hektar historisch ländliche Haus- und Kulturlandschaft Nordwestdeutschlands. Und zum Abschluss ein Stück Kuchen im Dorfkrug!

## Mordkuhlenberg, Damme

Hier geht's hoch hinaus! Der Blick über die „Dammer Schweiz“ ist grandios. Perfekt für Ihre Ver-schnaupause!

## Hollener See, Ramsloh

Die „Oldenburgische Seenplatte“: Karibische Gefühle gibt's z.B. am Hollener See, Heideseer Holdorf oder der Thülsfelder Talsperre.

## Klosterruine Hude

Als Sühne für einen unaufgeklärten Mord wurde im Jahre 1192 ein Kloster gestiftet. Die Ruine beeindruckt noch heute.

## Pestruper Gräberfeld, Wildeshäuser

Das Pestruper Gräberfeld mit seinen über 700 Hügelgräbern ist zur Zeit der Heideblüte ein besonderer Genuss.

## Ozeanbrücke, Harpstedt

Die 175 m lange Ozeanbrücke überspannt das idyllische Delmetal und ist ein schöner Ort für eine kurze Radlerpause.

## Souvenirs

### Ausgesuchtes rund ums Fahrrad aus Oldenburg

#### Soulbottle

Ein nachhaltiger Begleiter für lange Radtouren:

Die Soulbottle im Oldenburg-Design.

25 €



#### Schlüsselanhänger

Mit den Schlüsselanhängern in sieben verschiedenen Fahrradfarben und mit Teilen genutzter Fahrradketten keinen Schlüssel mehr verlegen.

6 €



#### Unser Online-Shop

Weitere besondere Ideen für Oldenburger Souvenirs, Radkarten und Gutscheine findest du in unserem Online-Shop unter [oldenburg-tourismus.de/shop](https://oldenburg-tourismus.de/shop).



Fahrradkarte Oldenburg  
2 €

#### Impressum

Herausgeber: V. i. S. d. P. Oldenburg Tourismus und Marketing GmbH (OTM) | Lange Straße 3 | 26122 Oldenburg  
Layout: Verena Brandt | Fotos: OTM GmbH, Verena Brandt, Mario Dirks, Jane Hibbeler, Stiftung Hospizdienst Oldenburg | Alle Fotorechte zu erfragen bei Oldenburg Tourismus und Marketing GmbH. Die Inhalte dieses Produktes sind urheberrechtlich geschützt. Jegliche private oder/und gewerbliche Nutzung ist untersagt und bedarf einer vorherigen schriftlichen Zustimmung durch die OTM. Bei Interesse an Nachdruck und Vervielfältigung der Inhalte bitte an den Herausgeber wenden. Die Informationstexte in dieser Broschüre entsprechen dem Stand März 2023. Irrtümer und Änderungen vorbehalten. Wir setzen uns für eine genderechte Sprache ein. Sämtliche Bezeichnungen - auch nicht explizit genderneutrale - gelten für Personen jeglichen Geschlechts.







Oldenburg-Info im Lappan  
Lange Straße 3 | 26122 Oldenburg  
0441 - 36 16 13 66  
info@oldenburg-tourist.de  
oldenburg-tourismus.de  
f Touristinfo Oldenburg  
© echt.oldenburg



Partner des StadtMarketing Oldenburg

